






პირობითური ნაგებობის საზღვარი (საპროექტო)

ლეგენდა:

-  გრუნტის გზა
-  ნაკადული
-  წყლის მიწისქვეშა მილსადენი
-  არსებული მაღალი ძაბვის ელ. გადამცემი ხაზი
-  მაღალი ძაბვის ელ. გადამცემი ხაზის სავარუდო დაერთვის წერტილები

STAGE	SHEET	FORMAT
	1/1E	A0
COORDINATE SYSTEM: UTM_WGS84		DRAWING #: TSF15092020
SCALE 1:4000		DATE: 15.09.2020

ტოპოგრაფიული რუკა ახალი კვლავის მშენებლობის პროექტისთვის

BOLNISI REGION, SETTLEMENT KAZRETI



JSC "RMG COPPER"